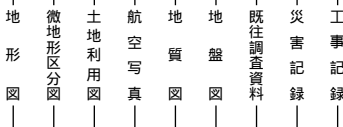


地質調査フローチャート

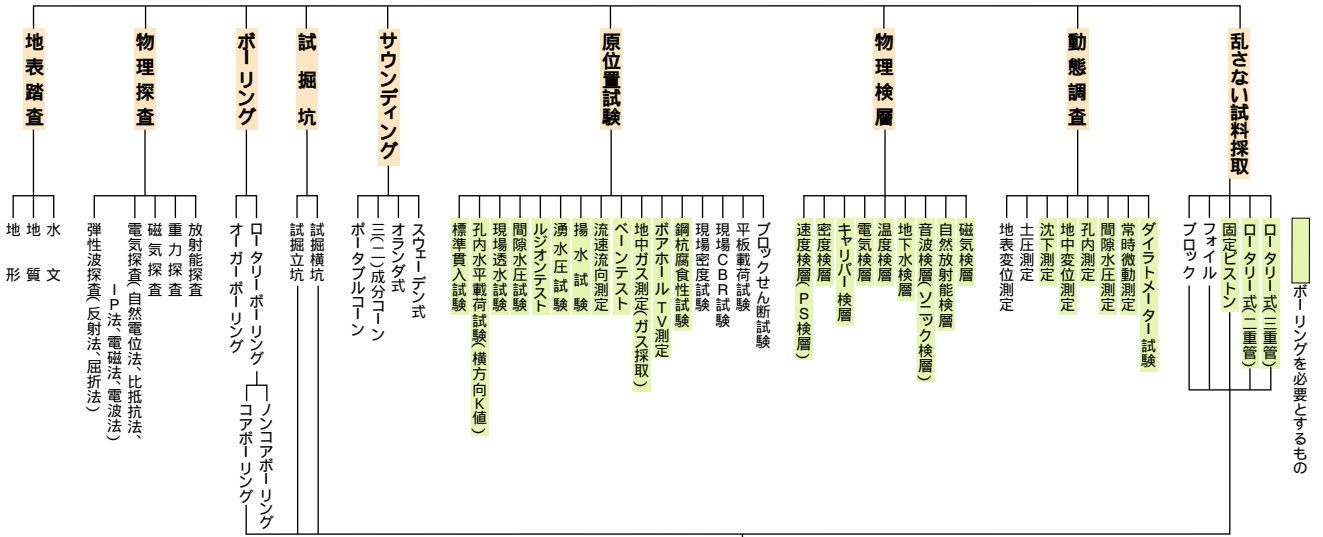
文献・資料調査

調査計画を立案したり、広域的・総合的な地山状況を理解するために、文献・既往資料によって調査する



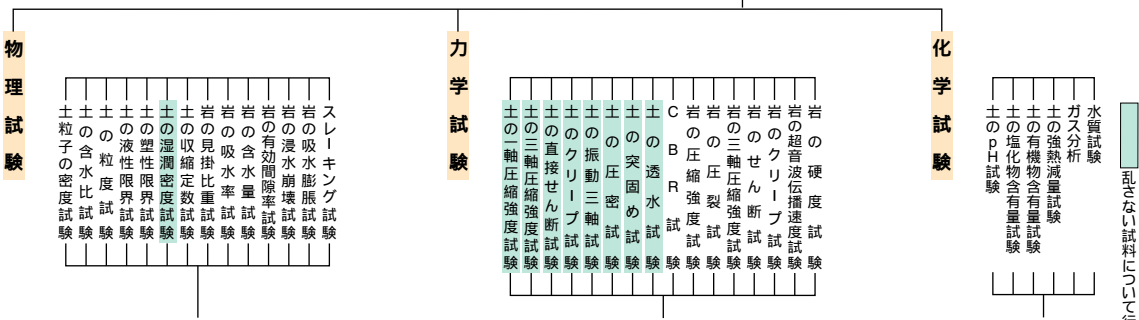
現地調査

文献・既往調査資料から推定される地盤および地下水環境と建設工事および地盤防災との関連から各種調査手法を適宜組み合わせることで現地調査を行う



室内試験

原位置で採取された乱さない試料・乱した試料について必要に応じて室内試験を行う



解析

個々の調査結果をまとめると同時に総合的に判断して、地盤環境情報から見た建設工事、地盤防災工事の問題点を明らかにし、その対策について検討する

